



АДМИНИСТРАЦИЯ ГОРОДА ПЕРМИ  
ДЕПАРТАМЕНТ ЗЕМЕЛЬНЫХ ОТНОШЕНИЙ

РЕШЕНИЕ

о размещении объектов № 21-01-45-241 от 22 ИЮЛ 2020

г. Пермь, ул. Сибирская, 15

Департамент земельных отношений администрации города Перми в соответствии с пунктом 3 статьи 39.36 Земельного кодекса Российской Федерации, Положением о порядке и условиях размещения объектов на землях или земельных участках, находящихся в государственной или муниципальной собственности, на территории Пермского края без предоставления земельных участков и установления сервитутов, публичного сервитута, утвержденным постановлением Правительства Пермского края от 22.07.2015 № 478-п

**разрешает** МКУ «Управление ЖКХ, земельно-имущественных отношений и архитектуры Кондратовского СП» (ИНН 5948997057, ОГРН 1145958068365, место нахождения: 614506, Пермский край, Пермский район, д. Кондратово, ул. Садовое кольцо, д. 14)

**размещение объекта:** объекты, предназначенные для обеспечения пользования недрами, для размещения которых не требуется разрешения на строительство

**способ размещения объекта:** наземный

**на землях:** государственная собственность на которые не разграничена

**на срок:** до 08.02.2032 года

**местоположение:** Пермский край, г. Пермь, Индустриальный район, ул. Встречная.

Территория, согласно схеме, расположена в зонах с особыми условиями использования территорий: охранный зона объектов электросетевого хозяйства, приаэродромная территория аэродрома аэропорта Большое Савино; в зонах санитарной охраны: ЗСО 2 пояса, ЗСО 3 пояса; в прочих зонах ограничений: зона катастрофического затопления, водоохранная зона, прибрежная защитная полоса

МКУ «Управление ЖКХ, земельно-имущественных отношений и архитектуры Кондратовского СП»:

1. Соблюдать порядок использования земельных участков, установленный постановлением Правительства Российской Федерации от 24.02.2009 № 160 «О порядке установления охранных зон объектов электросетевого хозяйства и особых условий использования земельных участков, расположенных в границах таких зон».

2. Соблюдать правила охранных зон воздушного пространства, установленные постановлением Правительства Российской Федерации от 11.03.2010 № 138 «Об утверждении Федеральных правил использования воздушного пространства Российской Федерации

3. Соблюдать санитарные правила и нормы, установленные постановлением Главного государственного санитарного врача Российской Федерации от 14.03.2002 № 10 «О введении в действие санитарных правил и норм «Зоны санитарной охраны источников водоснабжения и водопроводов питьевого назначения. СанПиН 2.1.4.1110-02».

4. Соблюдать правила охранных зон и обеспечить на земельном участке выполнение требований статьи 65 Водного кодекса Российской Федерации.

5. Не допускать на земельном участке размещение объектов без обеспечения инженерной защиты таких объектов от затопления, подтопления.

**Приложение:** схема предполагаемых к использованию земель или части земельного участка с координатами поворотных точек границы земельного участка (на 6 л. в 1 экз.).

Начальник отдела предоставления  
земельных участков по работе  
с юридическими лицами



Н.М. Санникова

**Схема предполагаемых к использованию земель  
или части земельного участка**

Объекты, предназначенные для обеспечения пользования недрами, для размещения которых не требуется разрешения на строительство

Местоположение: Пермский край, г. Пермь, ул. Встречная

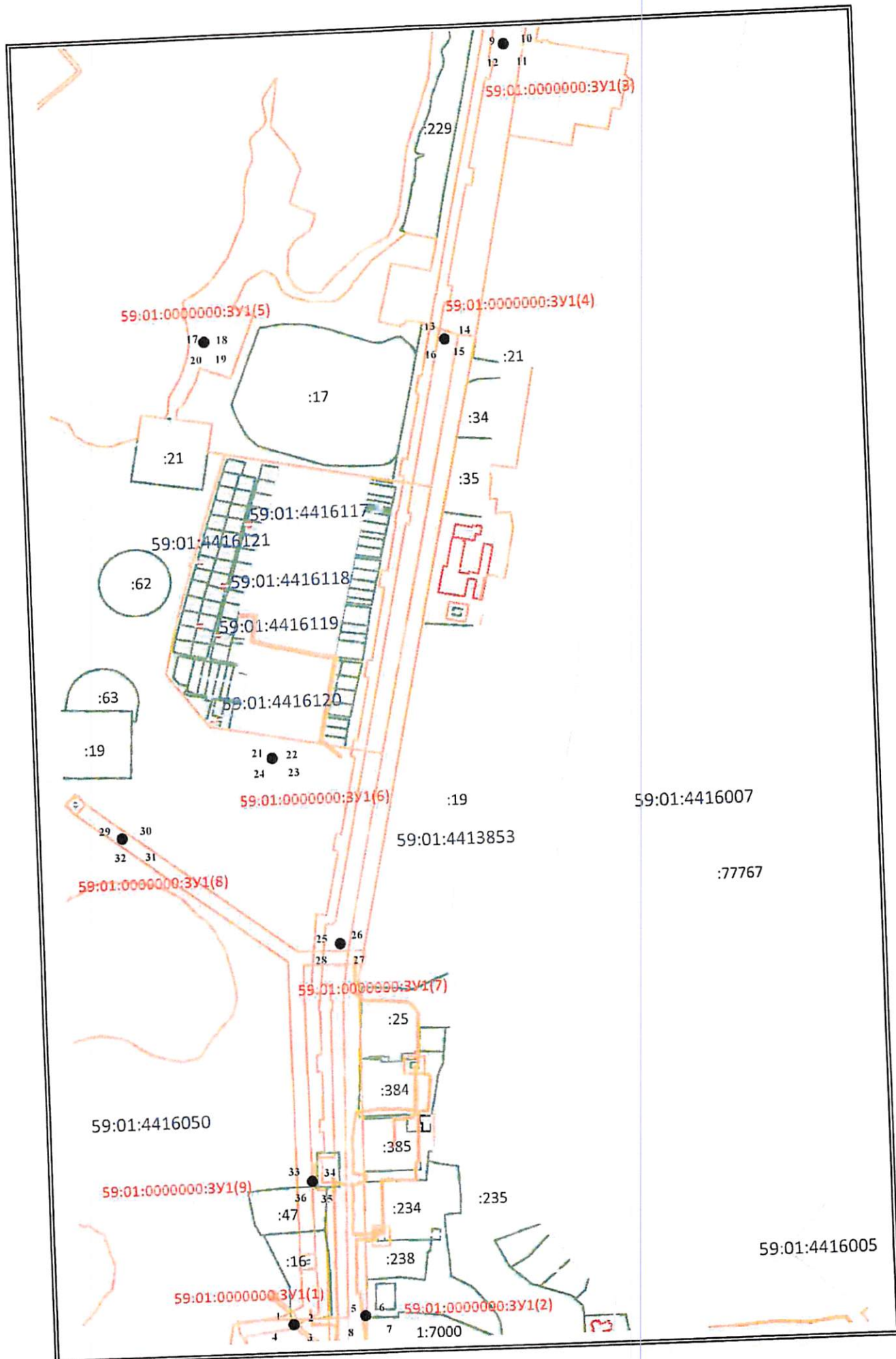
Площадь земель или  
части земельного  
участка, кв.м.: 9 кв.м.

Категория земель: Земли населенных пунктов

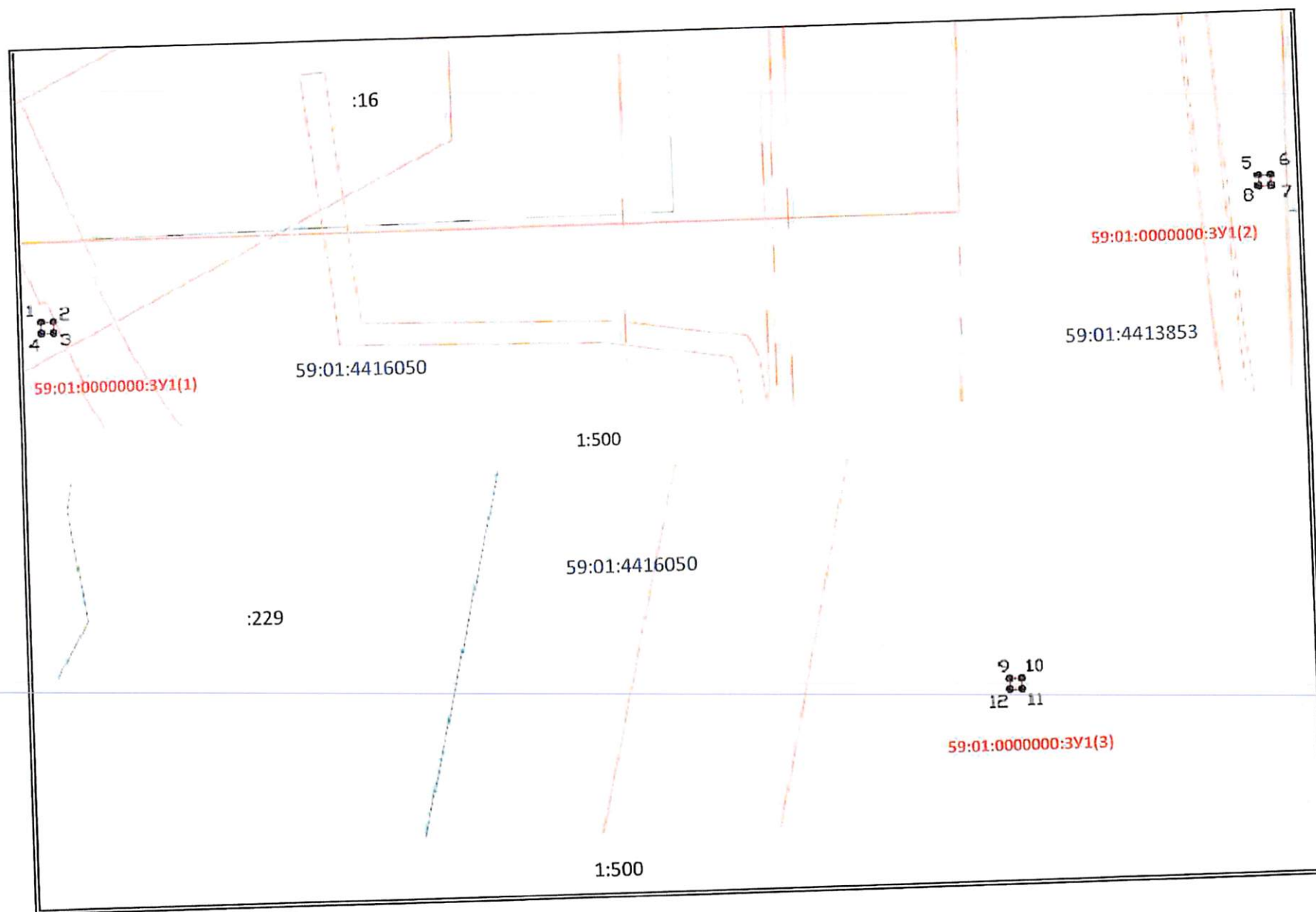
Вид разрешенного  
использования:

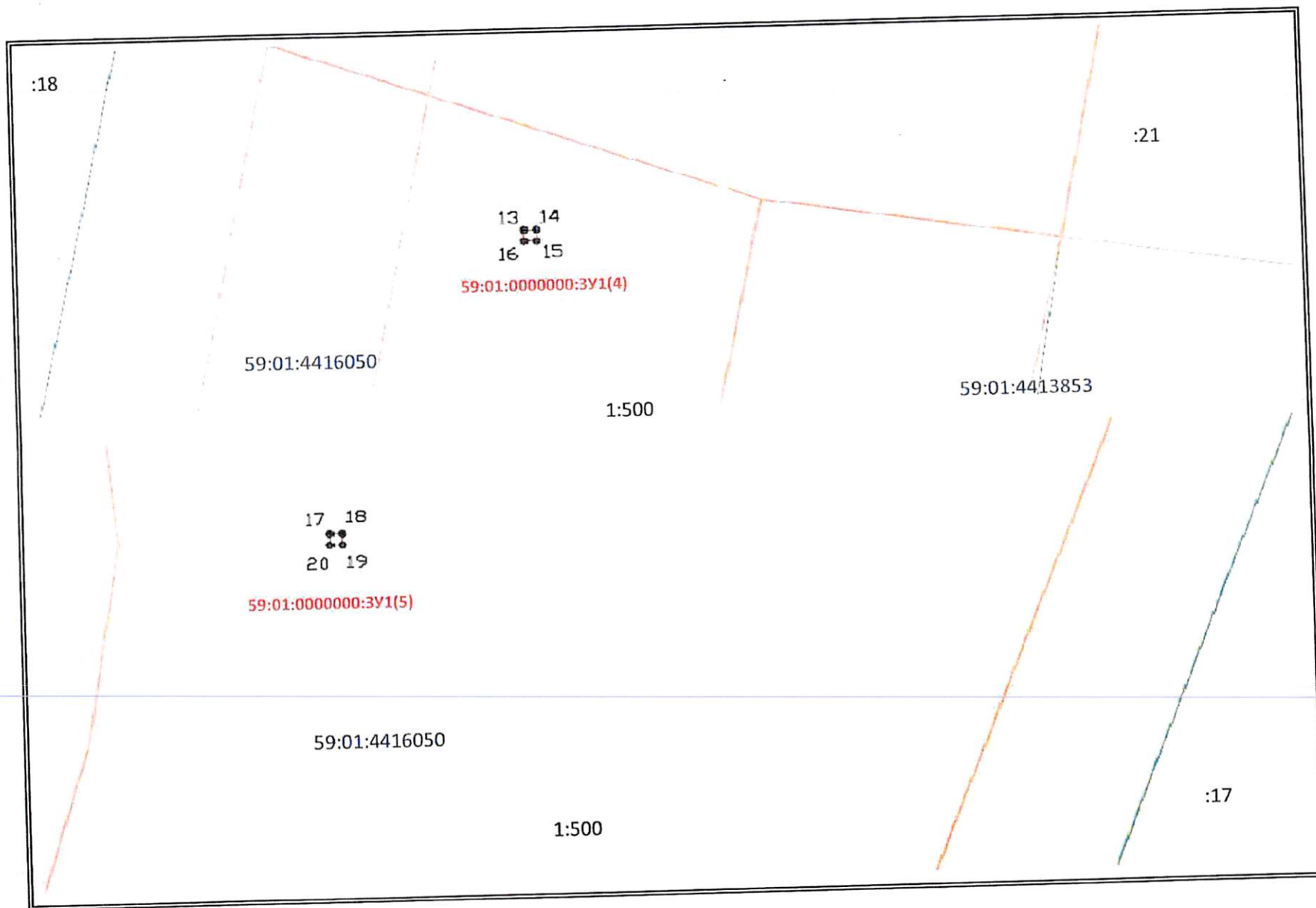
**Каталог координат, м**

№ точки	Координаты МСК-59		№ точки	Координаты МСК-59		№ точки	Координаты МСК-59	
	X	Y		X	Y		X	Y
1	513060.56	2225024.86	17	514545.17	2224946.00	33	513271.99	2225058.72
2	513060.56	2225025.86	18	514545.17	2224947.00	34	513271.99	2225059.72
3	513059.56	2225025.86	19	514544.17	2224947.00	35	513270.99	2225059.72
4	513059.56	2225024.86	20	514544.17	2224946.00	36	513270.99	2225058.72
1	513060.56	2225024.86	17	514545.17	2224946.00	33	513271.99	2225058.72
5	513070.25	2225124.14	21	513919.24	2225019.68			
6	513070.25	2225125.14	22	513919.24	2225020.68			
7	513069.25	2225125.14	23	513918.24	2225020.68			
8	513069.25	2225124.14	24	513918.24	2225019.68			
5	513070.25	2225124.14	21	513919.24	2225019.68			
9	514973.95	2225382.15	25	513631.99	2225102.40			
10	514973.95	2225383.15	26	513631.99	2225103.40			
11	514972.95	2225383.15	27	513630.99	2225103.40			
12	514972.95	2225382.15	28	513630.99	2225102.40			
9	514973.95	2225382.15	25	513631.99	2225102.40			
13	514538.07	2225284.50	29	513802.67	2224811.66			
14	514538.07	2225285.50	30	513802.67	2224812.66			
15	514537.07	2225285.50	31	513801.67	2224812.66			
16	514537.07	2225284.50	32	513801.67	2224811.66			
13	514538.07	2225284.50	29	513802.67	2224811.66			









59:01:4416120

59:01:4416050

21 22  
24 23

59:01:00000000:3Y1(6)

1:500

59:01:4416050

25 26  
28 27

59:01:00000000:3Y1(7)

1:500

59:01:4416050

29 30  
32 31

59:01:0000000:3У1(8)

1:500

59:01:4416050



33 34  
36 35

59:01:0000000:3У1(9)

1:500

Заявитель: Чусов

Иванов

Верно

Условные обозначения:

\_\_\_\_\_ граница образуемого земельного участка  
\_\_\_\_\_ граница учтенных земельных участков

\_\_\_\_\_ граница кадастрового квартала